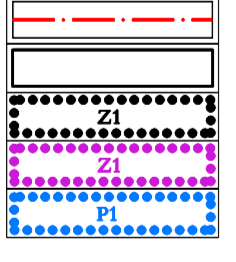
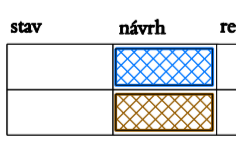


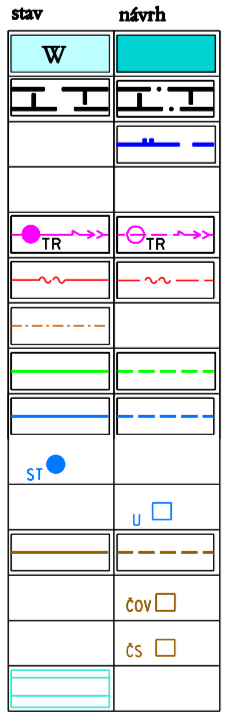
Legenda



HRANICE KATASTRŮ
 ZASTAVĚNÉ ÚZEMÍ OBCE
 V ZEMĚ
 ZASTAVITELNÉ PLOCHY
 OSTATNÍ ZMĚNY V ÚZEMÍ
 PLOCHY PŘESTAVBY



KORIDORY TECHNICKÉ INFRASTRUKTURY
 T11 - koridory pro napojení vodovodu
 T12 - koridory pro napojení kanalizace na ČOV



VOJNÍ PLOCHY
 HRANICE OCHRANĚNÉHO PÁSMO
 PÁSMO HYGIENICKÉ OCHRANY
 EL. VÝDEJNÍ VÝM. VN. TRAFOSTANICE
 SÍŤOVACÍ KABEL
 RADIOSÍŤOVÁ TRASA
 PLYNOVOD
 VODOVOD
 STUDNA
 ÚPRAVNA VODY
 KANALIZACE
 ČISTÍRNA ODPADNÍCH VOD
 ČERPAČÍ STANICE
 MELIORACE

zpracovatel :	Ing.arch. Ladislav BROŽEK J. Faimonové 12, 628 00 Brno, tel./fax. 543 245 340 infobrozek@archbrno.cz, www.archbrno.cz	IČO : 12147168
hlavní projektant :	Ing.arch. Ladislav Brožek	
zpracoval :	Ivana Špačková	datum : srpen 2011
název akce :	ÚZEMNÍ PLÁN ČIDLINA ODŮVODNĚNÍ	měřítko : 1 : 5 000
název výkresu :	KOORDINAČNÍ VÝKRES TECHNICKÁ INFRASTRUKTURA	č. výkr. : 4.1